


RESULTADOS 2022/23



**MEDIR PARA GENERAR  
ACCIÓN**



OBSERVATORIO  
SOCIOECONÓMICO

UCALP



# GRAN LA PLATA

---

La Capital de la Provincia es La Plata. Fundada en 1882, fue el fruto de una planificación urbanística de avanzada.

Lamentablemente, con el paso de las décadas, su crecimiento exponencial no se correspondió con una organización urbana acorde.

Hoy la Plata junto a Berisso y Ensenada conforman lo que se denomina el aglomerado Gran La Plata (GLP). Siendo el 6to aglomerado urbano más grande del país y el 2do de la Provincia de Buenos Aires.



*Sólo en el GLP viven más de*

**938.000**



*vecinos y vecinas.*

Entre los tres municipios, se concentra la mayor cantidad de asentamientos de la Provincia.

Con una particularidad: hoy en La Plata se encuentra el asentamiento más grande de la Argentina.



326 mil personas del GLP son pobres y de ellos más de 84 mil indigentes.



3 de cada 10 vecinos que viven en el GLP son pobres y de ellos 1 es indigente.



# Papa Francisco: Nuestra luz en el FARO

La convocatoria del Papa Francisco en la Primera Jornada Mundial de los Pobres, en 2017, fue sin dudas el primer paso en la construcción del Observatorio Socioeconómico; estudiando y analizando el fenómeno de los asentamientos y la pobreza, ya no sólo desde el escritorio sino desde el barrio y al lado de los vecinos.



# Metodología de trabajo:

1

## Unidad de Análisis

Cada uno de los barrios populares/asentamientos informales del Gran La Plata.

2

## Cobertura

100% de los barrios populares /Asentamientos informales del Gran La Plata.

3

## Periodicidad

Anual (2018, 2019, 2020 y 2021 y 2022)

4

## Estrategia metodológica

Cuantitativa  
(Ciencia de datos)

5

## Técnica de investigación

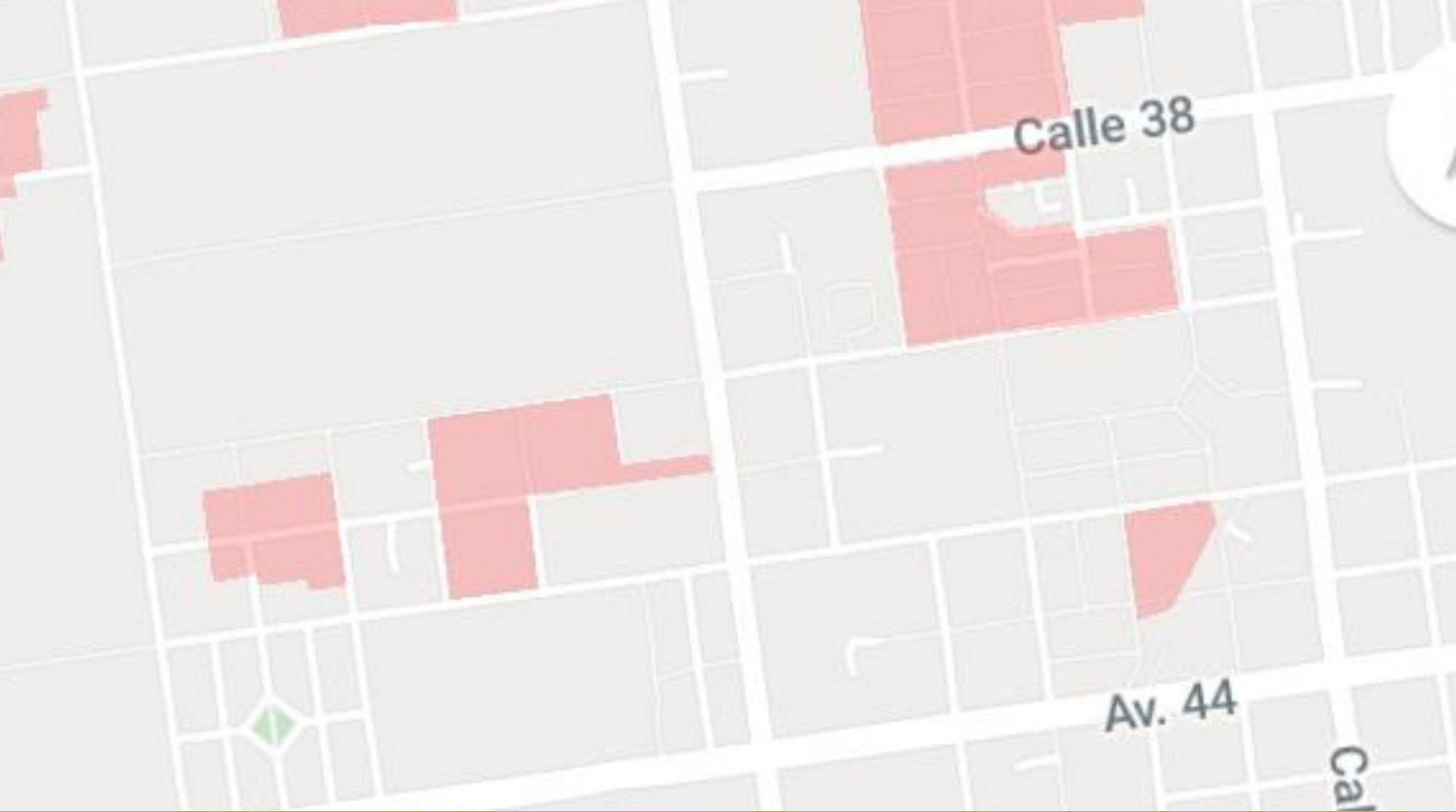
Observación ordinaria directa y estructurada

6

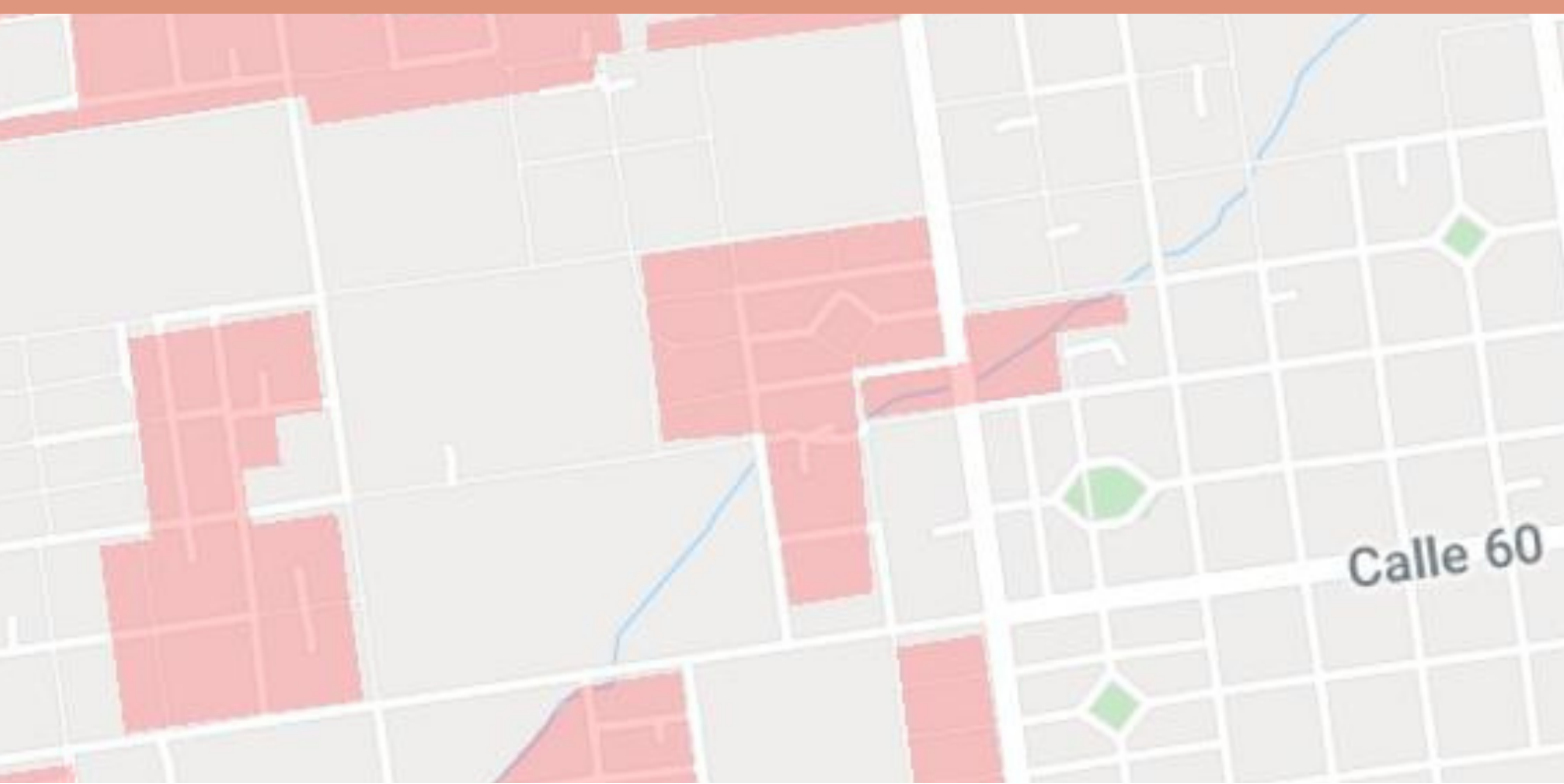
## Recolección de datos

Equipos de telefonía móvil.  
AppMaps- MyMaps.  
App KoboCollect v1.27.3.  
Speed Test.  
Registro fotográfico.

La metodología implementada por el Observatorio fue presentada ante la Comisión Económica para América Latina y el Caribe (CEPAL), el Instituto Latinoamericano y del Caribe de Planificación Económica y Social (ILPES), el Instituto de Asuntos Públicos (INAP) de la Universidad de Chile y el Grupo de Investigación en Gobierno, Administración y Políticas Públicas (GIGAPP).



Con cerca de 40 variables relevadas, más de 10.000 datos analizados y ya con 4 indicadores previos publicados, el Observatorio se consolida como el único dato actualizado de la región, que arroja la siguiente conclusión:



A map of La Plata, Argentina, showing the city grid and surrounding areas. A large orange circle is centered on the city, indicating the area covered by the data. The map includes labels for various neighborhoods and landmarks such as Museo de La Plata, Refinería La Plata, and Aeropuerto La Plata. Road numbers like 1, 10, 11, 13, 15, and 215 are also visible.

**262**

ASENTAMIENTOS

**232.000**

PERSONAS VIVIENDO EN  
ASENTAMIENTOS





**37.000**

niños y niñas de 0 a  
9 años viviendo en  
asentamientos



**27.000**

adultos mayores  
viven en barrios  
vulnerables o  
asentamientos.

# RESULTADOS 22/23




9 de cada 10 no tienen cloacas, generando un hábitat no saludable tanto para la familia como toda la comunidad.

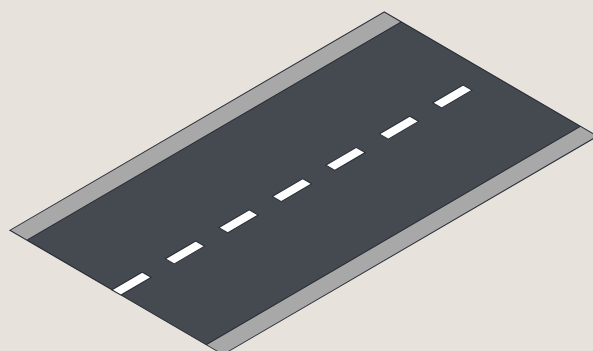


7 de cada 10 no tiene acceso seguro a la energía eléctrica. Las conexiones allí son precarias, inestables y muy peligrosas.

# RESULTADOS 22/23




6 de cada 10 no tiene asegurado el suministro continuo de agua potable dentro del hogar. Sólo el 40% de los hogares tienen tanque o “reservorio” de agua para consumo, el baño y para garantizar la higiene necesaria.



6 de cada 10 no tiene calles interiores pavimentadas. Dificultando el acceso interno de ambulancias, bomberos, camión de basura, entre otros.

# RESULTADOS 22/23



4 de cada 10 se encontraron elementos proclives para la proliferación de dengue.




3 de cada 10 tienen basurales cerca. Un foco atractivo para enfermedades, mal olor y un ambiente insalubre.

# VARIABLES NUEVAS




5 de cada 10 asentamientos tienen algún tipo de emprendimiento económico. Entre ellos se destacan los almacenes, kioscos y peluquerías.




2 de cada 10 tiene presencia de animales de consumo familiar.

# VARIABLES NUEVAS



6 de cada 10 no tienen número en sus viviendas. Lo que dificulta identificar el hogar.



En 4 de cada 10 hay presencia de caballos utilizados como vehículos de tracción a sangre.

# CONCLUSIÓN



9 de cada 10 barrios necesitan mayor integración. Y 7 de estos lo necesitan de forma urgente porque allí no se garantiza el derecho al hábitat y al desarrollo humano. Principalmente por no contar con un acceso universal y equitativo a los servicios básicos.



Estos, a los consideramos “*rojo*”, permanecen en una situación igual o peor al último indicador publicado. Es decir, su situación no mejoró sino que empeoró.

Por otro lado, la consolidación del asentamiento ubicado en Los Hornos vuelve a funcionar como “efecto arrastre”, creciendo cada vez más.

También se sigue observando el crecimiento “*hacia arriba*” y hacia los costados de cada uno de los barrios precarios.

Es decir, asentamientos que crecen en terrenos colindantes, familias que en un mismo terreno subdividen para construir otro hogar y barrios que crecen en altura sobre el cinturón más urbanizado










Si sumamos la cantidad de kilómetros cuadrados de asentamientos en total equivaldría a 21.6 km<sup>2</sup>.

Todos juntos ocuparían el 80,11% del casco urbano de LP; el 65% del territorio de Vicente López; el 47% del territorio de Tres de Febrero o el 6% del territorio de La Matanza.



Como dice el Papa Francisco *“La pobreza, hoy, es un grito.”*

Afianzados en los 40 años ininterrumpidos de democracia convocamos a la sociedad toda a redefinir un nuevo perfil de desarrollo de nuestra región que plantee la lógica del hábitat y el cuidado de la casa común para enfrentar este drama social.

Reconstruyendo tramas sociales y productivistas. Contamos con el cordón frutihortícola, la producción ganadera, el polo petroquímico, la construcción, el sector de servicios, la innovación y el conocimiento de las Universidades locales que se encuentran entre las más importantes del país, todo ello potenciado con la puesta en valor del puerto.

Con el compromiso de seguir trabajando en el mismo camino, los invitamos a conocer nuestra página web y entre todos seguir consolidando el Indicador de Integración y Desarrollo.



**OBSERVATORIO  
SOCIOECONÓMICO**



**Universidad  
Católica de La Plata**

## **CORREO ELECTRONICO**

observatorio@ucalp.edu.ar

## **TELÉFONO**

+54 9 221 4398100 interno 1681

## **DIRECCIÓN**

Diag. 73 N° 2137, La Plata. Buenos Aires (Arg)

## **TWITTER**

[@Observ\\_UCALP](https://twitter.com/Observ_UCALP)

## **INSTAGRAM**

[@observ\\_ucalp](https://www.instagram.com/observ_ucalp)

